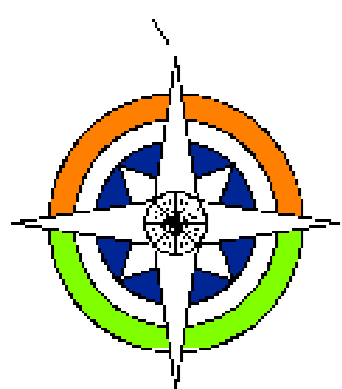


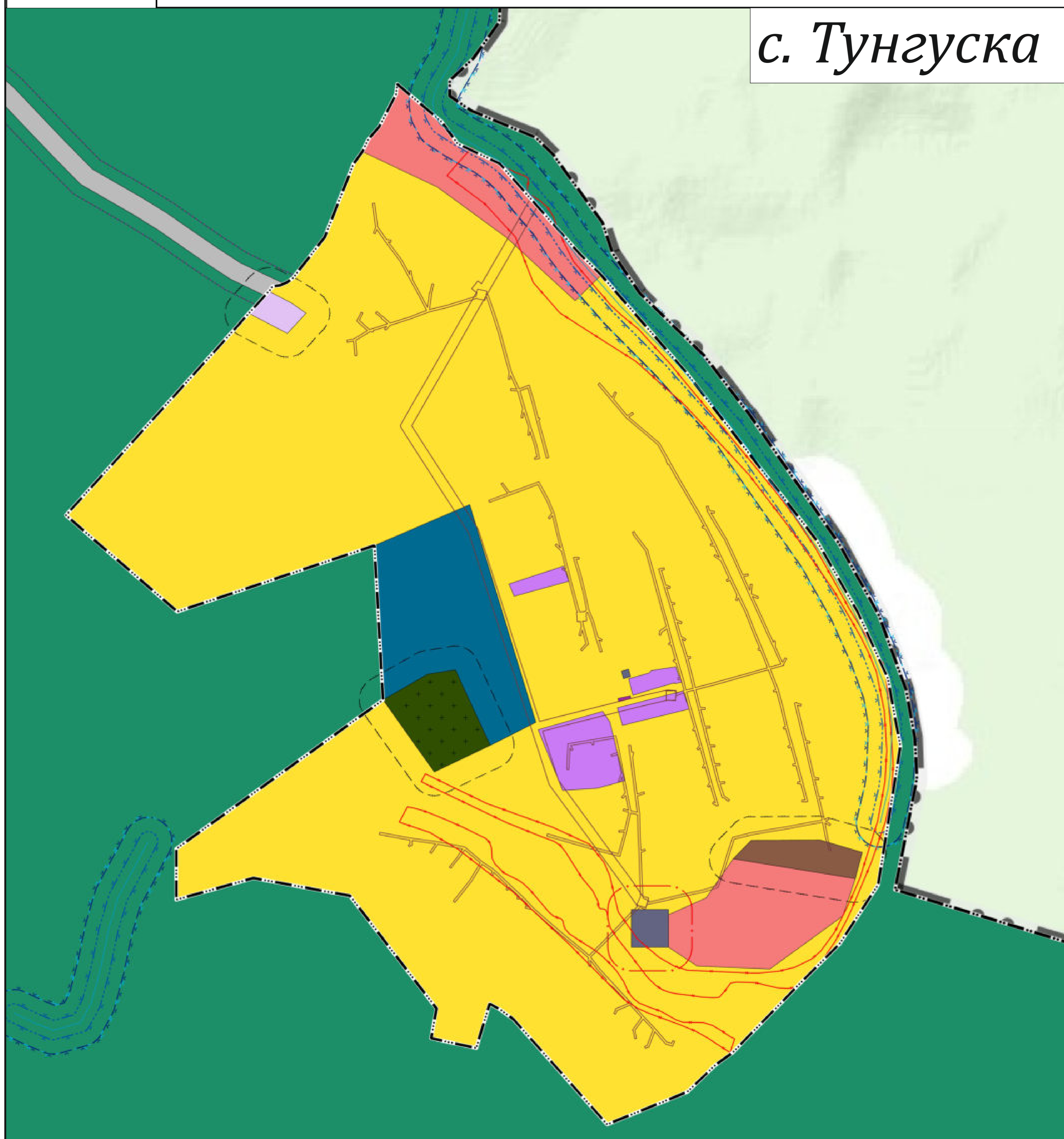
- УСЛОВНЫЕ ОБОЗНАЧЕНИЯ**
- ТЕРРИТОРИАЛЬНЫЕ ЗОНЫ**
- Зоны инженерной инфраструктуры (ИТ-1)
  - Зоны застройки индивидуальными жилыми домами (Ж-1)
  - Зоны сельскохозяйственных угодий (СХ-1)
  - Зоны размещения кладбищ (СН-4)
  - Зоны размещения объектов социального и коммунально-бытового назначения (ОД-1)
  - Зоны делового, общественного и коммерческого назначения (ОД-2)
  - Зоны размещения лесов (ПН-1)
  - Зоны складирования и захоронения отходов (СН-3)
  - Зона объектов отдыха (Р-2)
  - Зоны транспортной инфраструктуры (ИТ-2)
  - Зоны размещения производственных объектов (ПК-1)
- ЗОНЫ С ОСОБИМИ УСЛОВИЯМИ ИСПОЛЬЗОВАНИЯ ТЕРРИТОРИИ**
- Зона затопления
  - Санитарно-защитная зона предприятий, сооружений и иных объектов
  - Охранная зона объектов электросетевого хозяйства (вдоль линий электропередачи, вокруг подстанций)
  - Придорожная полоса
  - Первый пояс зоны санитарной охраны источника водоснабжения
  - Санитарно-защитная зона радиационных объектов
  - Водоохранная зона
  - Прибрежная защитная полоса
  - Береговая полоса
  - Зона атмосферного влияния Байкальской природной территории
- ТЕРРИТОРИИ, В ОТНОШЕНИИ КОТОРЫХ НЕ УСТАНАВЛИВАЮТСЯ ТЕРРИТОРИАЛЬНЫЕ ЗОНЫ**
- Территории, занятые линейными объектами
  - Земли населенных пунктов, подлежащих упразднению
  - Территории, в отношении которых не устанавливаются территориальные зоны
- ГРАНИЦЫ АДМИНИСТРАТИВНО-ТЕРРИТОРИАЛЬНОГО ДЕЛЕНИЯ**
- Граница сельского поселения
  - Граница населенного пункта
- ПРОЧИЕ ОБЪЕКТЫ**
- Водоток (река, ручей, канал)

Имя	Колуч.	Лист	№ док.	Парень	Дата	Стадия	Лист	Листов
Работник:						ПЗЗ	1	2

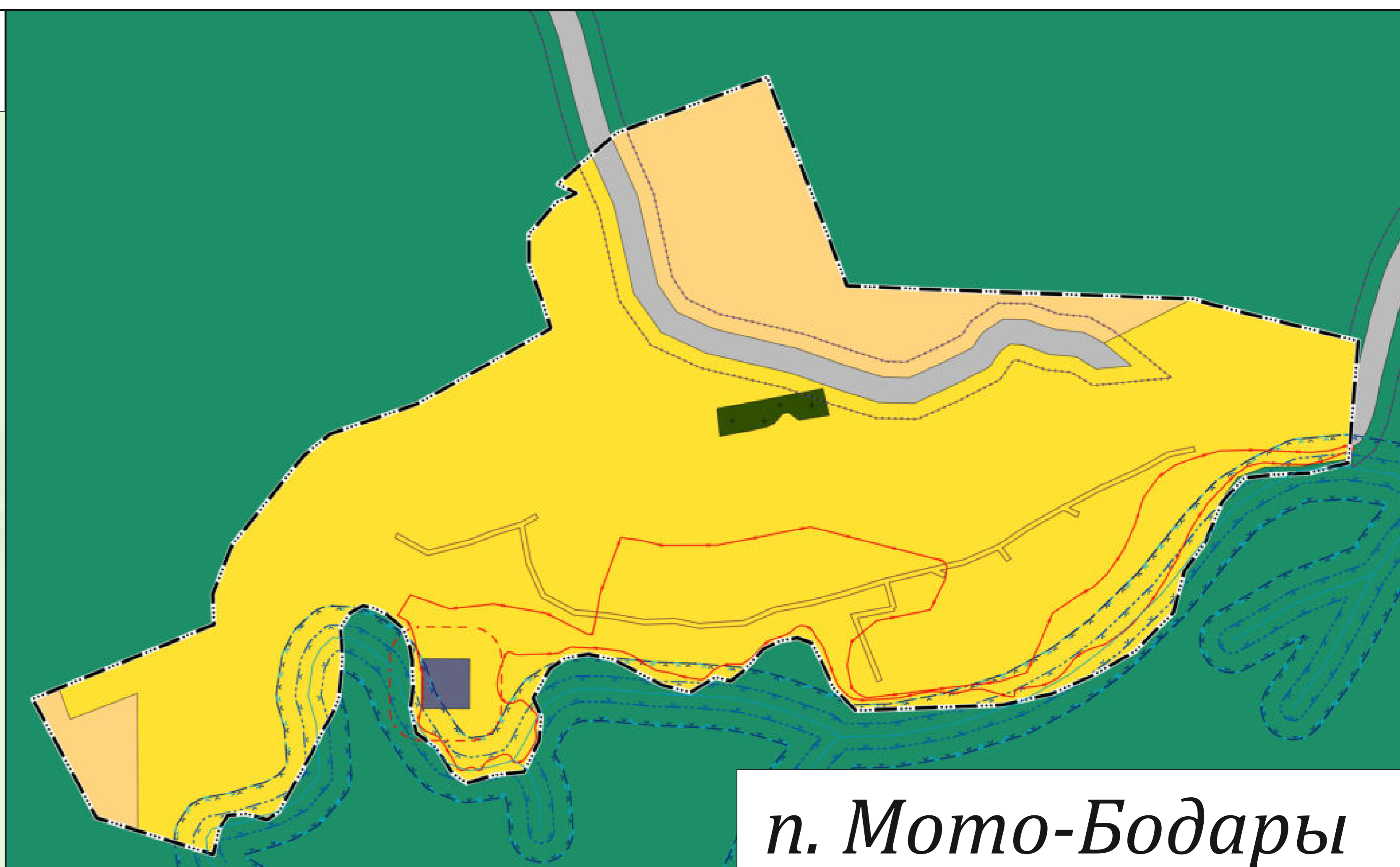
Проект внесения изменений в правила землепользования и застройки  
Тунгусского муниципального образования  
Карта зон с особыми условиями использования территории  
М 1 : 50 000



с. Тунгуска



п. Мото-Бодары



УСЛОВНЫЕ ОБОЗНАЧЕНИЯ

ТЕРРИТОРИАЛЬНЫЕ ЗОНЫ

- Зоны инженерной инфраструктуры (ИТ-1)
- Зоны застройки индивидуальными жилыми домами (Ж-1)
- Зоны сельскохозяйственных угодий (СХ-1)
- Зоны размещения кладбищ (СН-4)
- Зоны размещения объектов социального и коммунально-бытового назначения (ОД-1)
- Зоны делового, общественного и коммерческого назначения (ОД-2)
- Зоны размещения лесов (ПН-1)
- Зоны складирования и захоронения отходов (СН-3)
- Зона объектов отдыха (Р-2)
- Зоны транспортной инфраструктуры (ИТ-2)
- Зоны размещения производственных объектов (ПК-1)

ЗОНЫ С ОСОБЫМИ УСЛОВИЯМИ ИСПОЛЬЗОВАНИЯ ТЕРРИТОРИИ

- Зона затопления
- Санитарно-защитная зона предприятий, сооружений и иных объектов
- Охранная зона объектов электросетевого хозяйства (вдоль линий электропередачи, вокруг подстанций)
- Придорожная полоса
- Первый пояс зоны санитарной охраны источника водоснабжения
- Санитарно-защитная зона радиационных объектов
- Водоохранная зона
- Прибрежная защитная полоса
- Береговая полоса
- Зона атмосферного влияния Байкальской природной территории

ТЕРРИТОРИИ, В ОТНОШЕНИИ КОТОРЫХ НЕ УСТАНОВЛИВАЮТСЯ ТЕРРИТОРИАЛЬНЫЕ ЗОНЫ

- Территории, занятые линейными объектами
- Земли населенных пунктов, подлежащих упразднению
- Территории, в отношении которых не устанавливаются территориальные зоны

ГРАНИЦЫ АДМИНИСТРАТИВНО-ТЕРРИТОРИАЛЬНОГО ДЕЛЕНИЯ

- Граница сельского поселения
- Граница населенного пункта

ПРОЧИЕ ОБЪЕКТЫ

- Водоток (река, ручей, канал)

Проект внесения изменений в правила землепользования застройки Тунгусского муниципального образования					
Изм.	Кол-во	Лист	№ док.	Подпись	Дата
Разработал:					
Фрагмент карты зоны с особыми условиями использования территории					
Стадия	Лист	Листов			
ПЗЗ	2	2			
М 1 : 5 000					